

Podrobný podélný profil: TRASA-SO04-4 M 1:1000/100  
Rozsah: km 0,00000 - km 0,33111

SROVNÁVACÍ ROVINA:

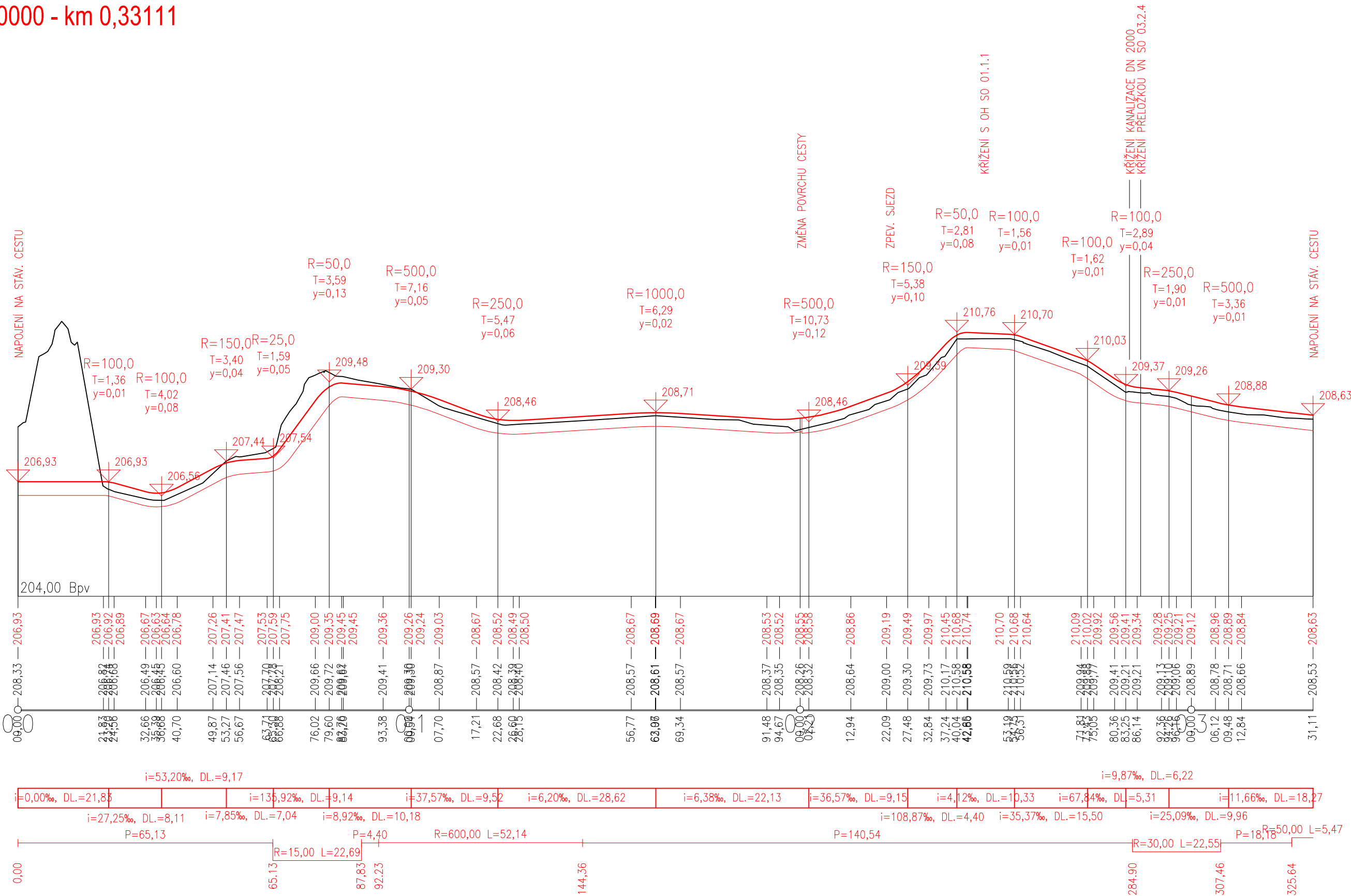
NIVELETA DNA:

TERÉN V OSE:

STANIČENÍ

SKLONOVÉ POMĚRY:

SMĚROVÉ POMĚRY:




OBJEDNATEL




POVODÍ MORAVY, s. p.  
Dřevařská 11, 602 00, Brno

ZHOTOVITEL



DOPRAVOPROJEKT BRNO a.s.  
Kounicova 271/13, 602 00 BRNO



Prešovská 55, 821 02 BRATISLAVA

AUTORIZACE:



VÝŠKOVÝ SYSTÉM : BpV

SOUŘADNICOVÝ SYSTÉM : S-JTSK

ŘEDITEL ATELIERU	ING. VLADIMÍR NAVRÁTIL	
HLAVNÍ INŽENÝR PROJEKTU	ING. JOZEF KRČMÁRIK	
ZODPOVĚDNÝ PROJEKTANT	ING. IVO KIŠŠ	
VYPRACOVAL	ING. KAREL KOSEK	
KONTROLOVAL	ING. VLADIMÍR NAVRÁTIL	
NÁZEV AKCE <b>Morava, km 230,728-231,934- přírodě blízká PO na pravém břehu a napojení levobřežního ramene</b> NÁZEV OBJEKTU <b>SO 04.4 PŘÍSTUPOVÁ CESTA U RYBNÍKA</b>	DATUM	12/2021
	FORMÁT	3A4
	MĚŘÍTKO	1:1000/100
	Č. ZAKÁZKY	19-036
PŘÍLOHA <b>PODÉLNÝ PROFIL</b>	Č. SOUPRAVY	Č. PŘÍLOHY <b>3</b>